

5. Südniedersächsischer Fachwerktag Duderstadt,
26.08.2016 (Altes Rathaus)

Denkmal-Inventarisierung in der Fachwerkstadt Duderstadt (Projektbericht)



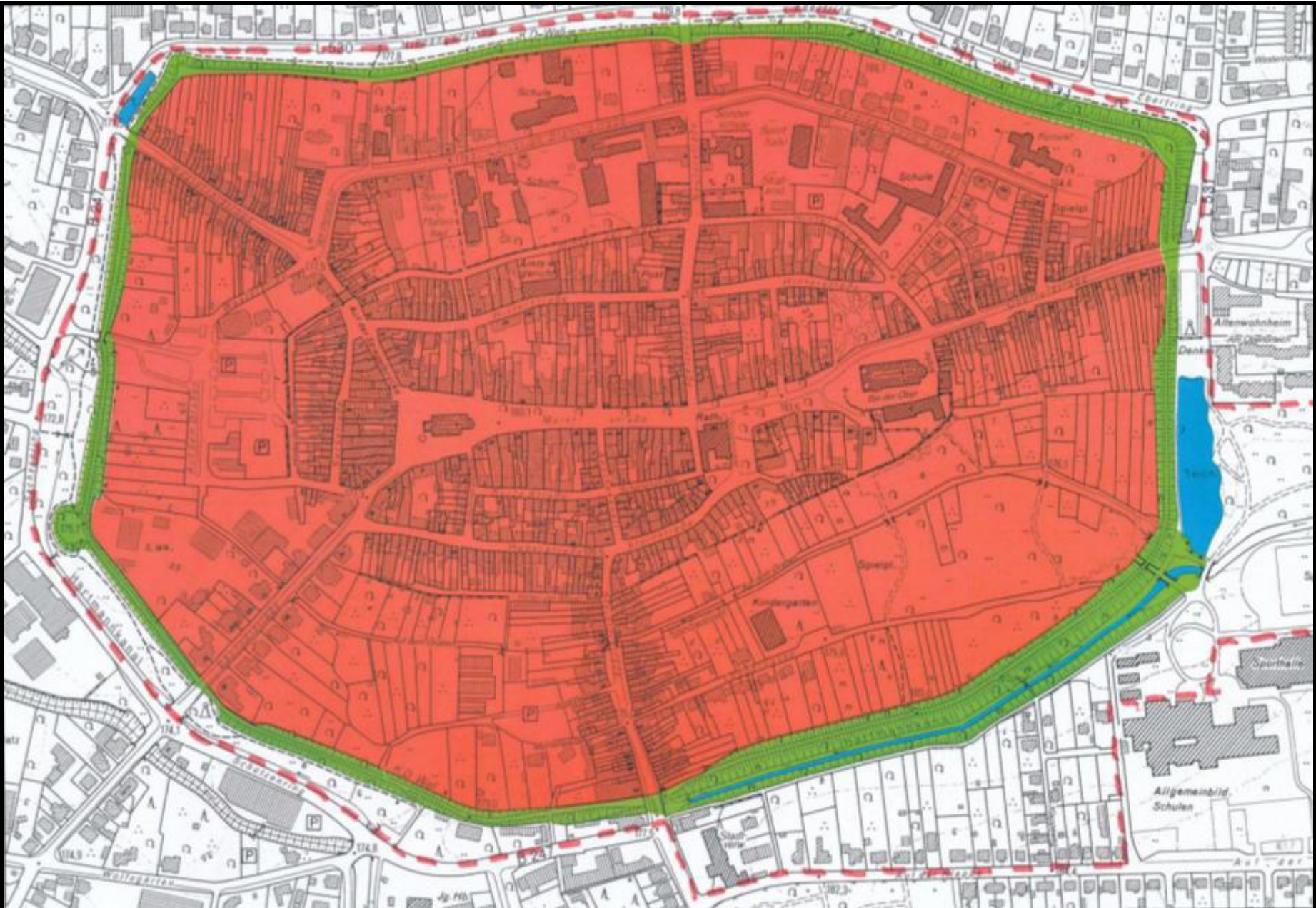
Niedersächsisches Landesamt für Denkmalpflege (NLD)
- www.denkmalpflege.niedersachsen.de -
Abteilung Bau- und Kunstdenkmalpflege

Gebietsreferent Dr. Eckart Rüschen

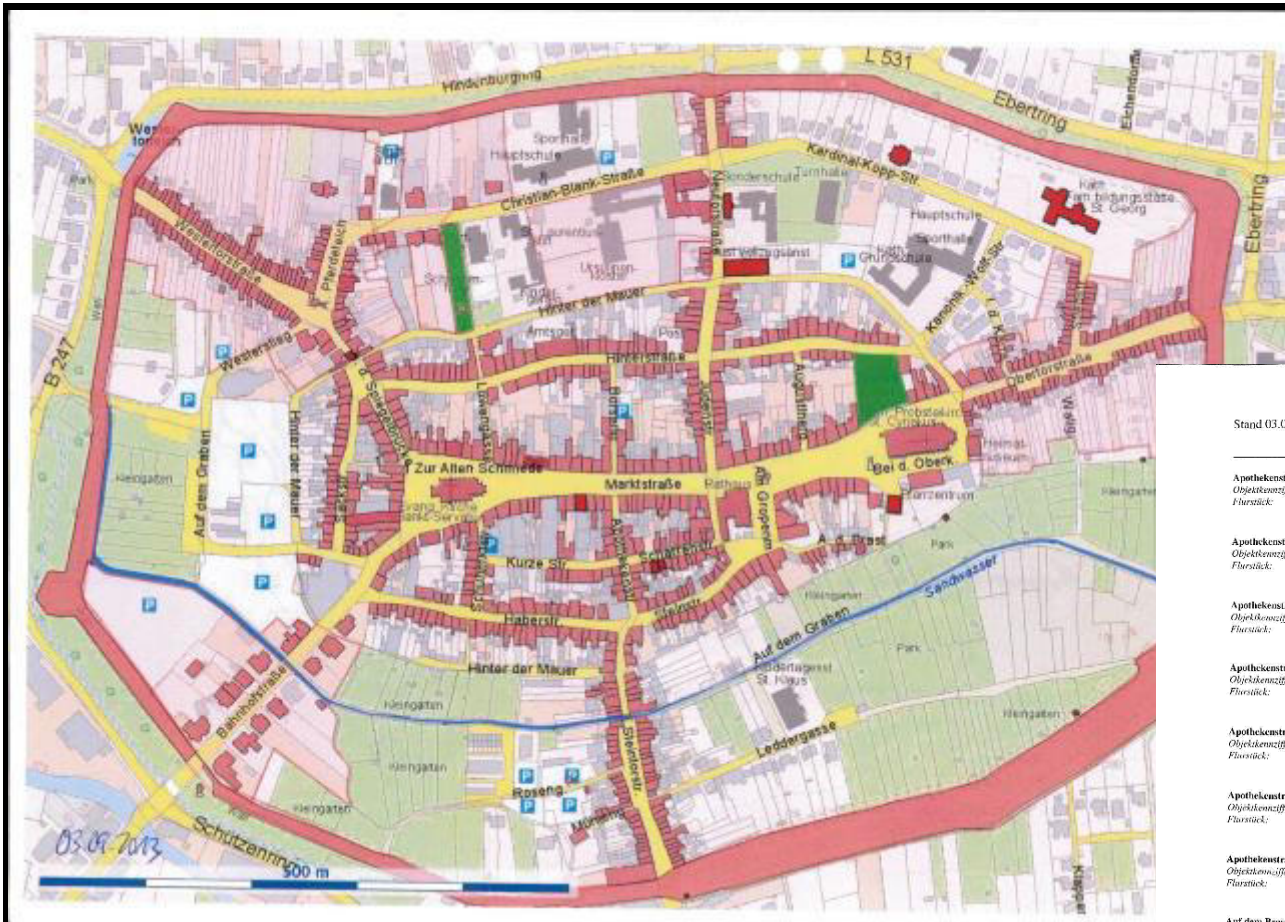


Gliederung

- Ausgangslage und Aufgabenstellung
- Bearbeitungsmethode und Vorgehen
- Ergebnisbeispiele und Funde
- Bemerkungen zur „Fachwerkstadt“



„Stadtdenkmal Duderstadt“,
Kartierung aus der Denkmaltopographie, Landkreis Göttingen, Teil 2, 1997.



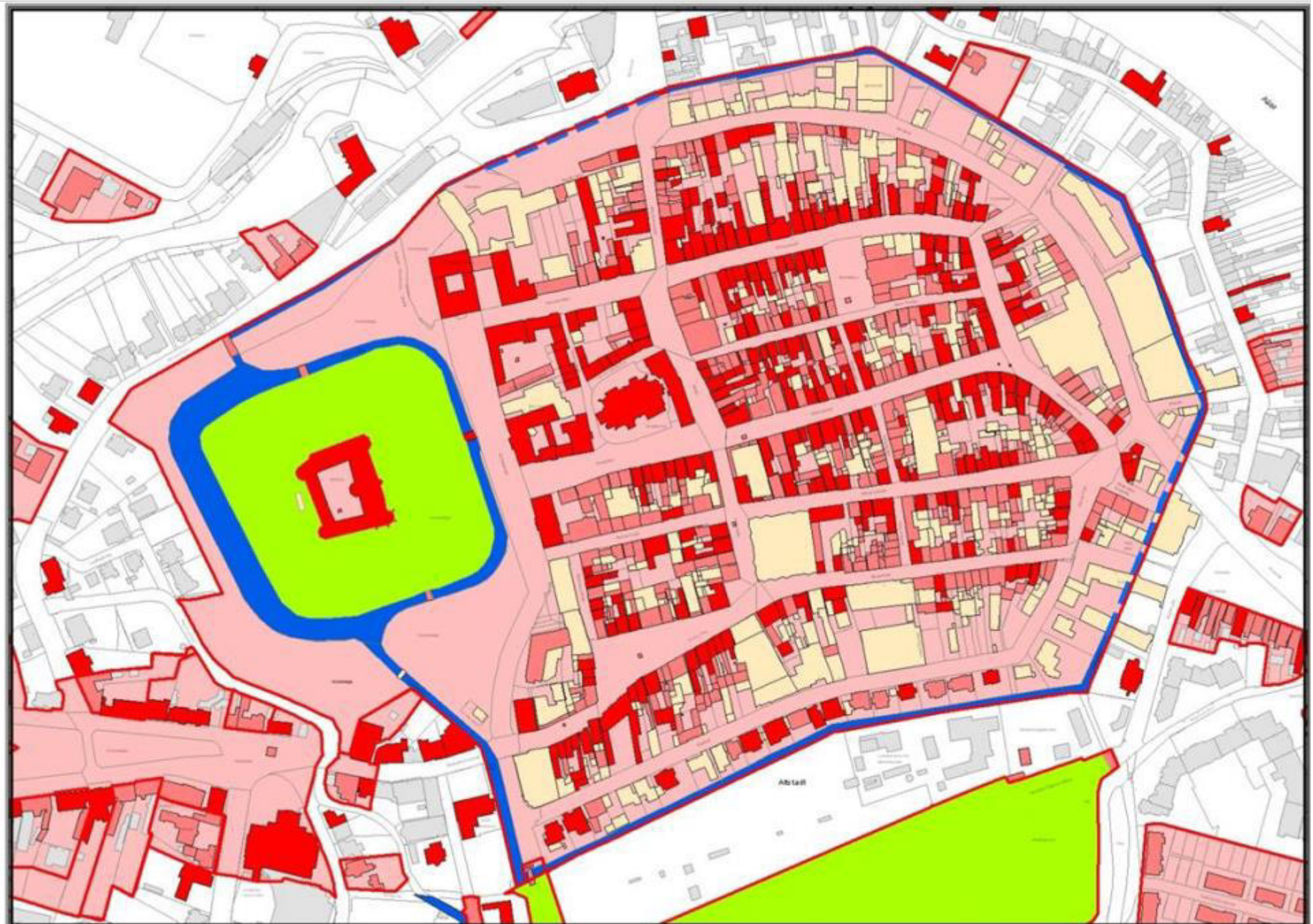
Stand 03.09.2013

Verzeichnis der Baudenkmale gem. § 3 NDSchG

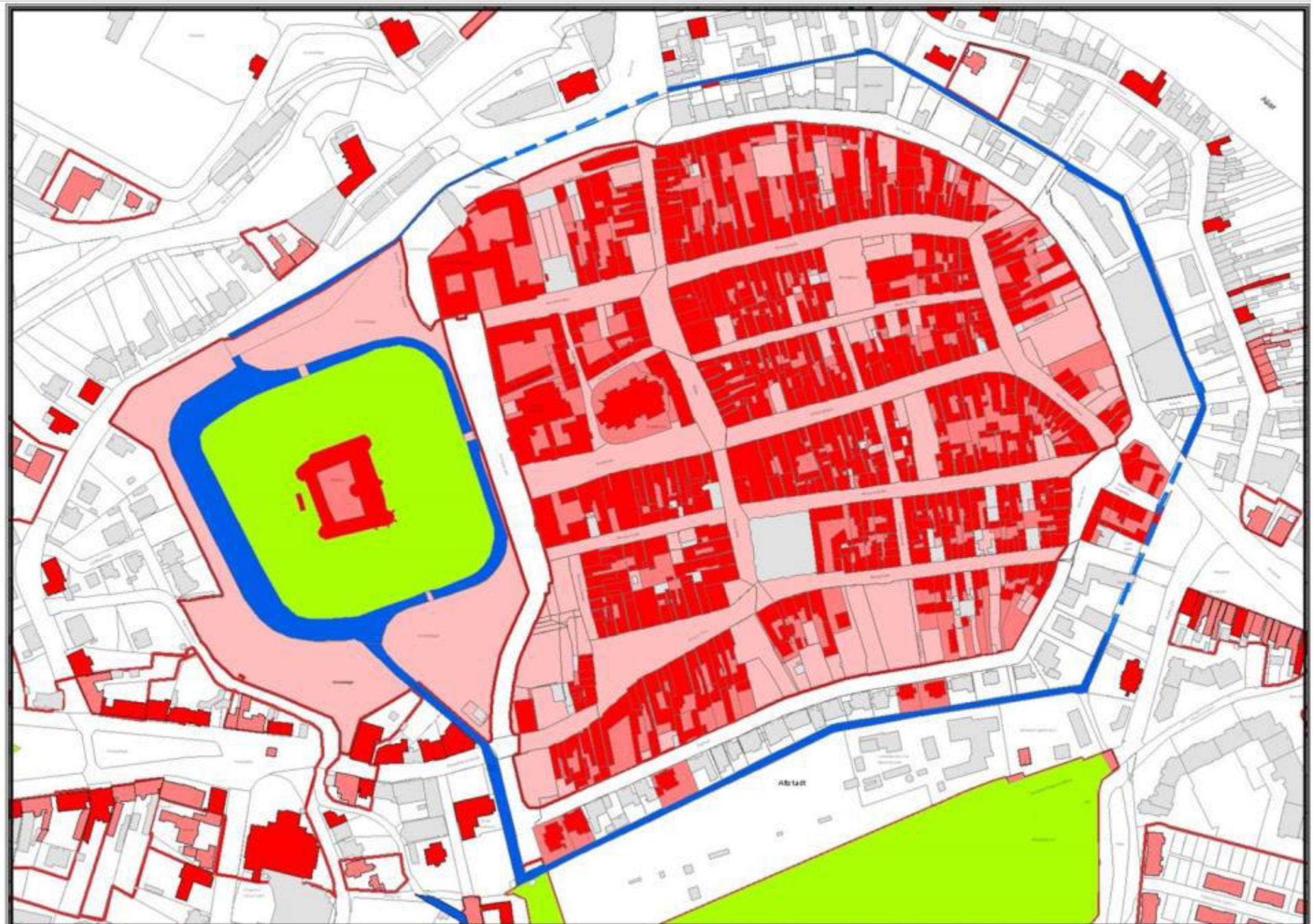
Seite 4 von 62

Vollständige Liste der Einzeldenkmale und Denkmale in Gruppen baulicher Anlagen

Apothekenstraße 8 Objektnummer: 152007.00007 Flurstück: 036649-023-00234/001	Wohnhaus (Eckhaus)	Konstituierender Bestandteil einer Gruppe gem. § 3.3 NDSchG in Gruppe baulicher Anlagen: 152007Gr0001
Apothekenstraße 9 Objektnummer: 152007.00015 Flurstück: 036649-023-00005/000	Wohnhaus	Konstituierender Bestandteil einer Gruppe gem. § 3.3 NDSchG in Gruppe baulicher Anlagen: 152007Gr0001
Apothekenstraße 10 Objektnummer: 152007.00018 Flurstück: 036649-023-00001/000	Wohnhaus (Eckhaus)	Konstituierendes Bestandteil einer Gruppe gem. § 3.3 NDSchG in Gruppe baulicher Anlagen: 152007Gr0001
Apothekenstraße 11 Objektnummer: 152007.00016 Flurstück: 036649-023-00006/000	Wohnhaus (Eckhaus)	Konstituierender Bestandteil einer Gruppe gem. § 3.3 NDSchG in Gruppe baulicher Anlagen: 152007Gr0001
Apothekenstraße 12 Objektnummer: 152007.00009 Flurstück: 036649-023-00002/000	Wohnhaus	Konstituierender Bestandteil einer Gruppe gem. § 3.3 NDSchG in Gruppe baulicher Anlagen: 152007Gr0001
Apothekenstraße 14 Objektnummer: 152007.00010 Flurstück: 036649-023-00004/000	Wohnhaus	Konstituierendes Bestandteil einer Gruppe gem. § 3.3 NDSchG in Gruppe baulicher Anlagen: 152007Gr0001
Apothekenstraße 16 Objektnummer: 152007.00011 Flurstück: 036649-023-00007/002	Wohnhaus	Konstituierender Bestandteil einer Gruppe gem. § 3.3 NDSchG in Gruppe baulicher Anlagen: 152007Gr0001
Auf dem Brast 2 Objektnummer: 152007.00018 Flurstück: 036649-023-00048/001	Wohnhaus	Konstituierendes Bestandteil einer Gruppe gem. § 3.3 NDSchG in Gruppe baulicher Anlagen: 152007Gr0001
Auf dem Brast 4 Objektnummer: 152007.00019 Flurstück: 036649-023-00049/001	Wohnhaus	Konstituierender Bestandteil einer Gruppe gem. § 3.3 NDSchG in Gruppe baulicher Anlagen: 152007Gr0001
Auf dem Brast 6 Objektnummer: 152007.00020 Flurstück: 036649-023-00052/001	Wohnhaus	Konstituierender Bestandteil einer Gruppe gem. § 3.3 NDSchG in Gruppe baulicher Anlagen: 152007Gr0001
Auf dem Brast 8 Objektnummer: 152007.00021 Flurstück: 036649-023-00053/001	Wohnhaus	Konstituierendes Bestandteil einer Gruppe gem. § 3.3 NDSchG in Gruppe baulicher Anlagen: 152007Gr0001
Auf dem Brast 12 Objektnummer: 152007.00022 Flurstück: 036649-023-00056/001	Wohnhaus	Konstituierender Bestandteil einer Gruppe gem. § 3.3 NDSchG in Gruppe baulicher Anlagen: 152007Gr0001
Auf dem Brast 14 Objektnummer: 152007.00023 Flurstück: 036649-023-00058/001	Wohnhaus	Konstituierender Bestandteil einer Gruppe gem. § 3.3 NDSchG in Gruppe baulicher Anlagen: 152007Gr0001



Ensemble Altstadt Celle: Neue Kartierung der Denkmalausweisung (Stand April 2008)



Ensemble Altstadt Celle: Alte Kartierung der Denkmalausweisung

Projekt:

Nachqualifizierung des Denkmalverzeichnisses der Altstadt Duderstadt

- **Gebietsumfang:** Gesamtes Altstadtgebiet innerhalb des Wallrings; 813 Objekte/Liegenschaften mit rund. 2.900 Datensätzen.

- **Projektpartner:** NLD und Stadt Duderstadt
- **Auftraggeber
und Leitung:** NLD
- **Gesamtkosten
für Werkvertrag:** rd. 150.000 € (rd. 50 % Stadt DUD)

- **Erfassung und
Bewertung:** Ende 2013 bis Ende 2016
- **Aufbereitung und
Benachrichtigungen:** 2017

Projektgruppe:

Nachqualifizierung des Denkmalverzeichnisses der Altstadt Duderstadt

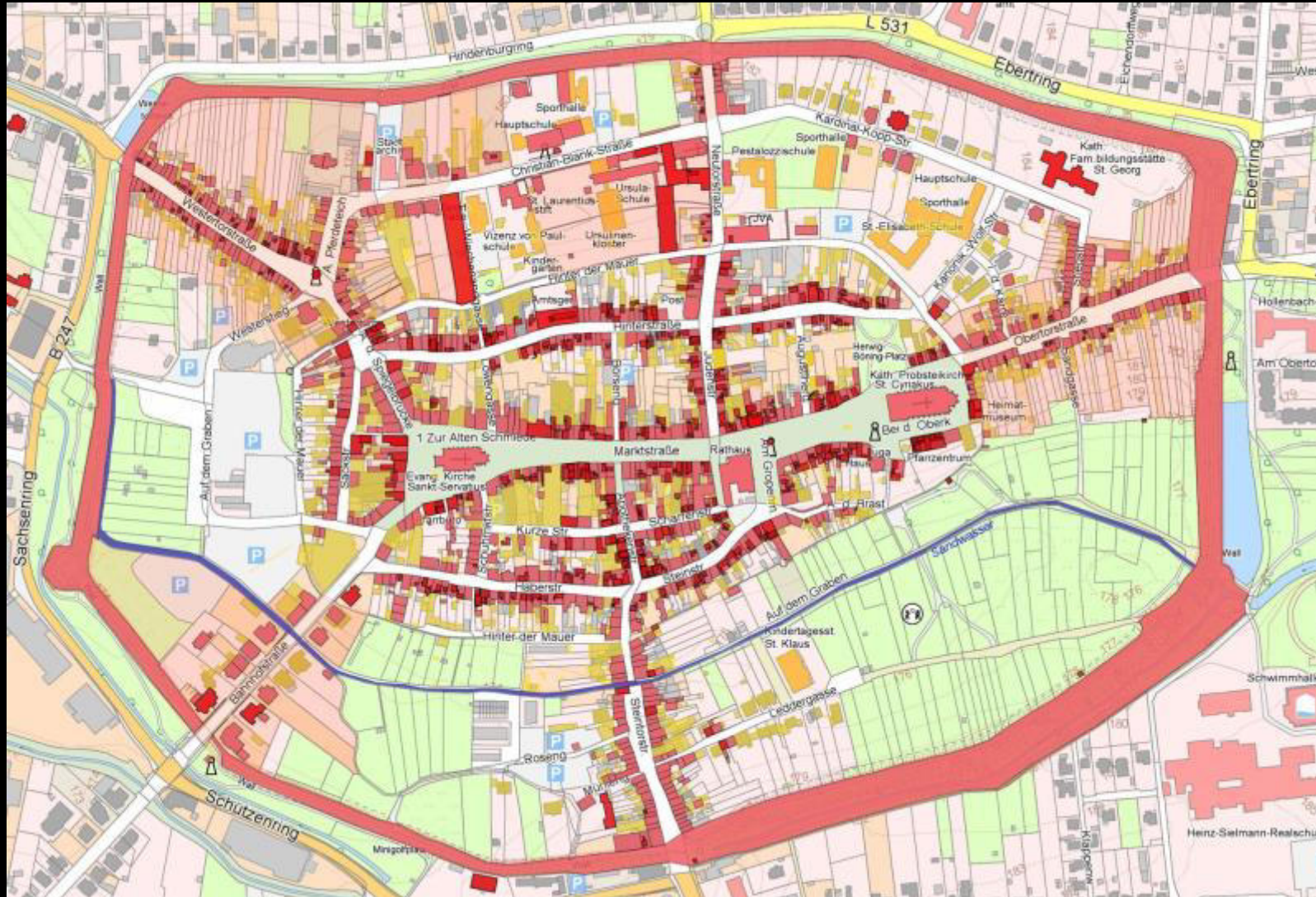
- Nieders. Landesamt für Denkmalpflege (Gebietsreferent Dr. E. Rüsck)
- Stadt Duderstadt (Fachdienstleiter Dipl.-Ing. J. Germerott,
Stadtdenkmalpflegerin Dipl.-Ing. P. Koch)
- Werkvertragsnehmer (Dipl.- Ing. Chr. Hanske, Erfurt und Mitarbeiter
Dipl.-Ing. E. Nickol, Chr. Müller M.A., Chr. Gerling u.a.)

Objektweises Vorgehen der Erfassung und Bewertung:

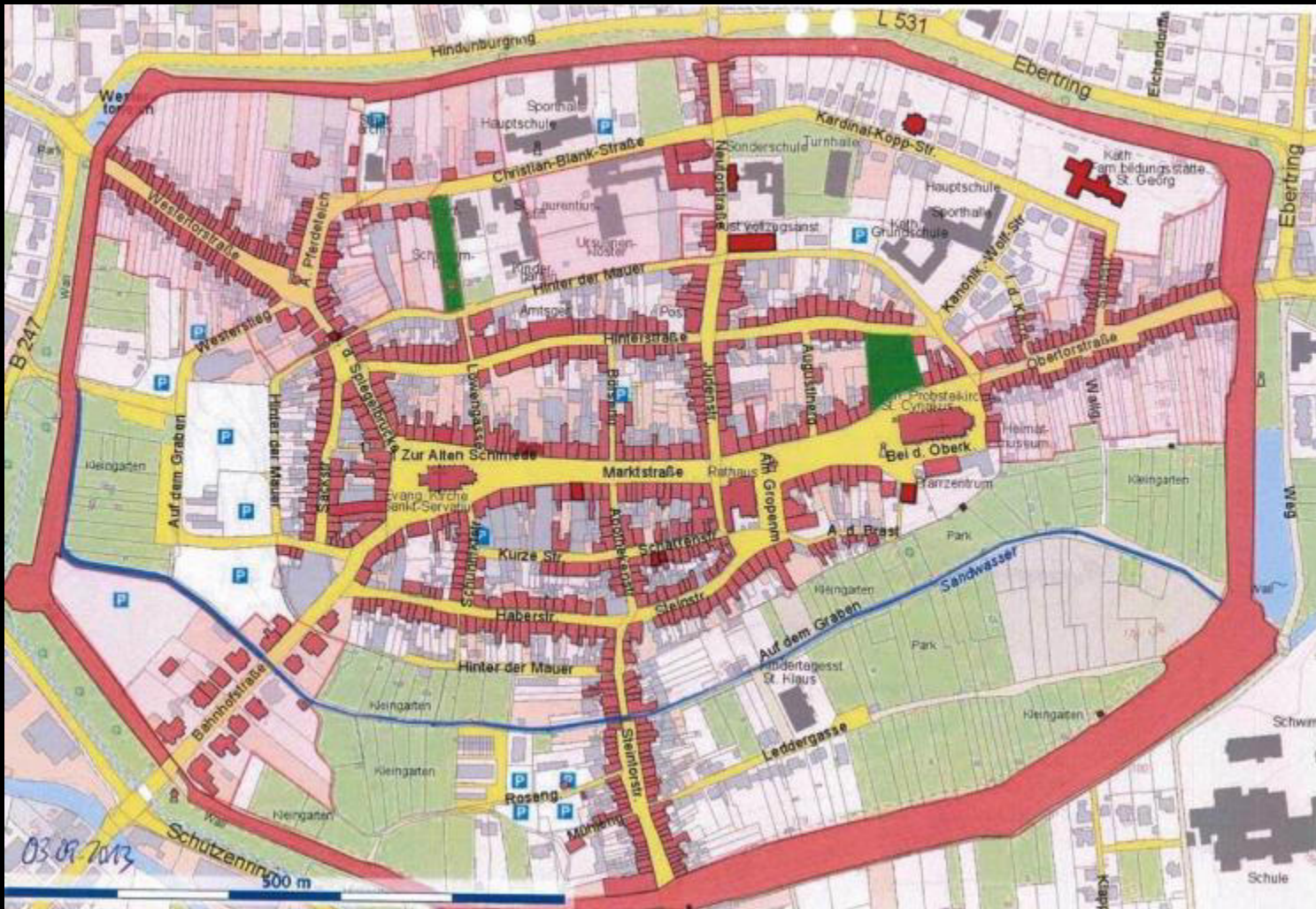
- Auswertung bisheriger Erfassungen und der Literatur (Nieders. Denkmalkartei, Duderstädter Häuserbuch, Kellerkataster usw.)
- Auswertung historischer Fotos
- Auswertung der Bauakten

- Besichtigung vorne und hinten, außen und innen, vom Keller bis ins Dach; nicht nur Vorderhäuser, sondern flächendeckend des gesamten Baubestands auf allen Grundstücken.
- Dokumentation aller Gebäude in Beschreibung, Fotos und Planrepros.

- Einzelberatungen aller rund 2.900 Objekttexte in der Arbeitsgruppe mit fachlicher Bewertung, ob Denkmal oder nicht, ggf. mit Bestimmung des jeweiligen Schutzzumfangs (rd. 35 teilw. mehrtägige Sitzungen)



Denkmalkartierung Zwischenstand: ADABWeb, August 2016




Denkmalkartierung Vorzustand: ADABweb, Stand September 2013



Innenhöfe



Wandfeste historische Ausstattungen: Treppen, Türen, Wandverkleidungen, Stuckdecken usw.



... ein Gewölbekeller in der Haberstraße


Inschrift „1585“



Die Fachwerkstadt Duderstadt

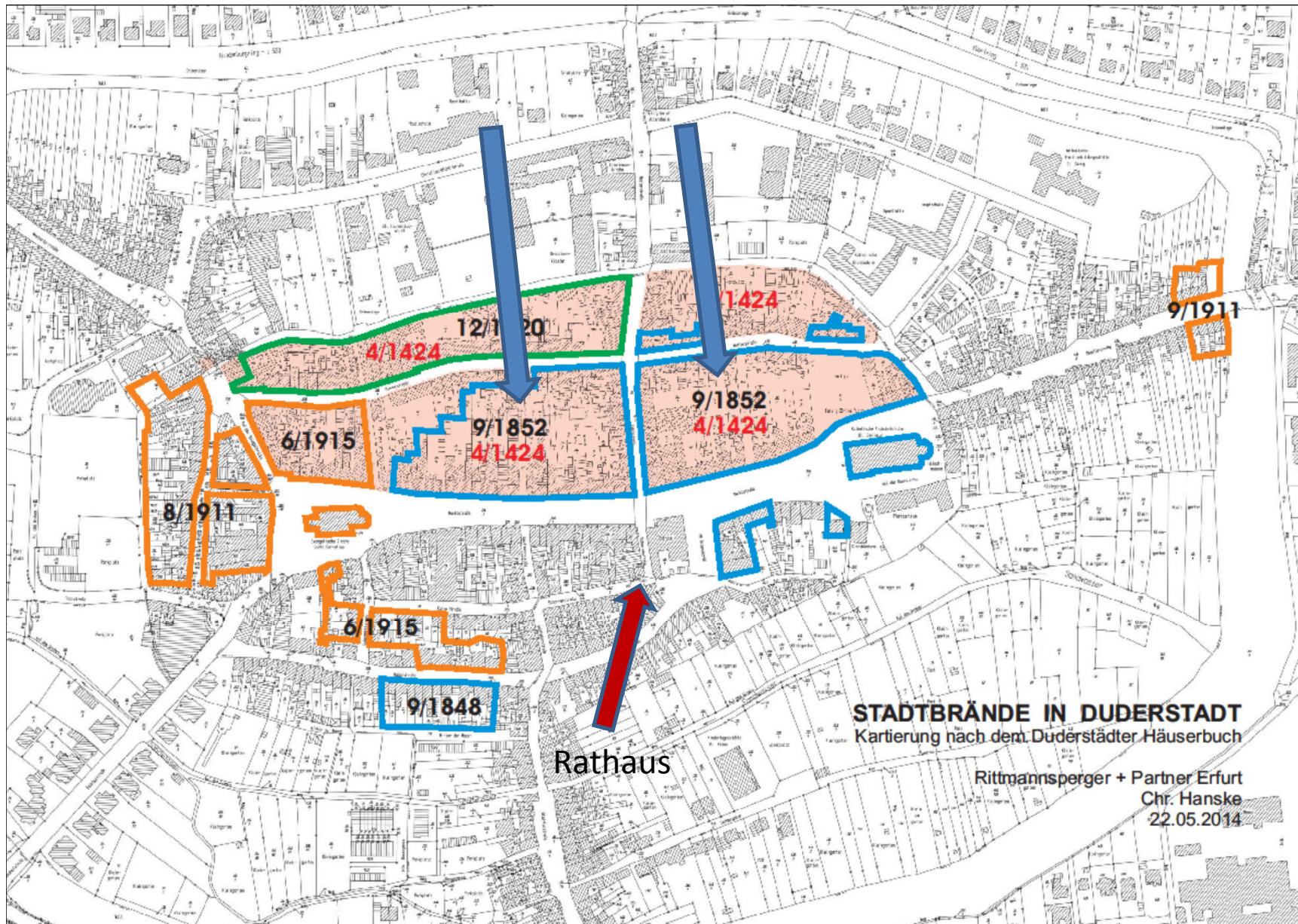


Steinstraße 2, erbaut 1697



Rathaus, Blick von der Laube.

Blick vom Balkon des Altes Rathauses auf
Marktstraße 71/73; erbaut 1853-55,
(Quelle: Julius Jäger, Alt-Duderstadt, 1915)



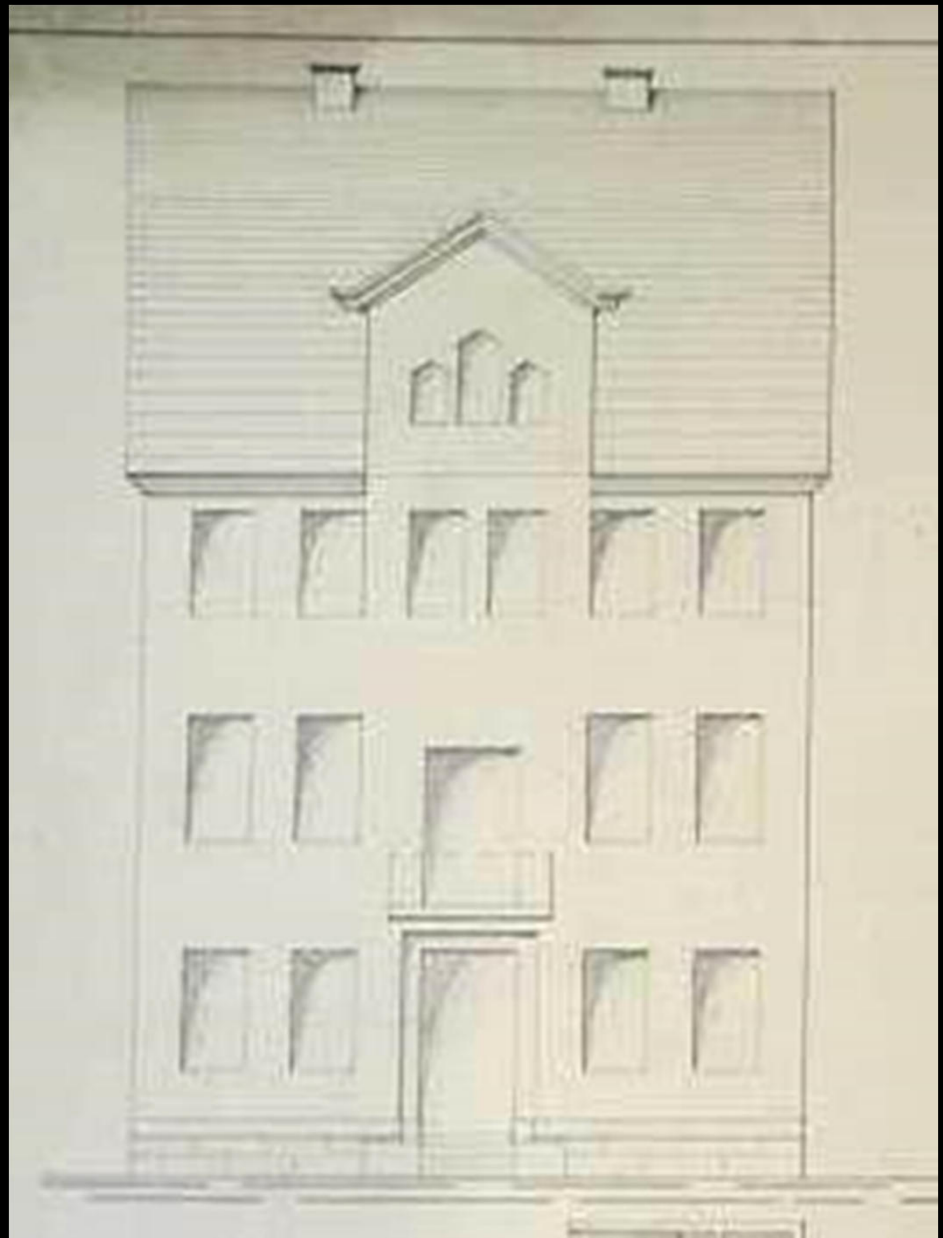
➡ Großer Stadtbrand vom 19. September 1852, anschließend Quartier-Wiederaufbau in klassizistischen Bauformen



Marktstraße: historische Ansichtskarten der Zeit um 1900, mit damals immer noch ursprünglichen, geschlammten oder Putzfassaden von 1853-55 (Quelle: Duderstädter Häuserbuch 2007)



Marktstraßen-Nordseite nach Osten, links Ausschnitt. Foto Anfang 20. Jh. (Quelle: Stadtarchiv Duderstadt)



Marktstraße 72,
- links: Fassadenfoto 2016
- rechts: Fassadenplan von Zimmermeister Carl Mey, 1853 (Quelle: Stadt Duderstadt)



Marktstraße 53 / Ecke Börsengasse,
- links: Ausschnitt Foto um 1900 (Stadtarchiv Duderstadt)
- rechts: Fassadenfoto 2016

Göttingen, Kornmarktstraße 9



Jüdenstraße 29, um 1928
(Quelle: Messbildarchiv im Brandenburgischen Landesamt
für Denkmalpflege und Archäol. Landesmuseum BLDAM)




Jüdenstraße 29, Foto 2015



Historische Fachwerkbekleidungen ... aus Holz, Schiefer, Blechtafeln





Rathaus, Blick von der Straße.



FACH
WERK
5ECK
DUDERSTADT
EINBECK
HANN. MÜNDE
NORTHHEIM
OSTERODE/HARZ



DAS FACHWERK-FÜNFECK
IN SÜDNIEDERSACHSEN

